

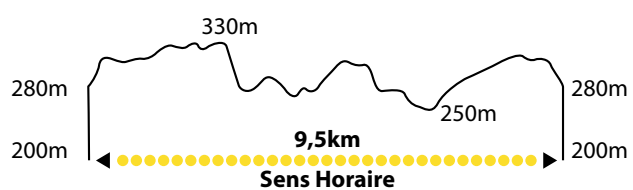


PR2 Les quatre vents

Départ : place de l'église (parking) devant le café.

 9,5 km  3 heures / Tout public



Au départ de la place de l'église

Parcours tranquille à travers le bocage qui offre de grands paysages.
Charmant village perché autour de son église romane.

Essertenne pittoresque village.

Essertenne, pittoresque village, qui du haut de son perchoir contemple la vallée de la Dheune, est situé à 5 km du Creusot et à 12 km de Couches.
Campagne calme et paisible, Essertenne a su maintenir sa qualité de vie.

- Prendre à gauche la D131. Après une fourche, quand elle tourne à angle droit, prendre le chemin à gauche entre les maisons. Après quelques mètres à gauche sur la D984, traverser la route pour monter par la petite voie jusqu'aux Pelletiers. Puis tourner à gauche pour descendre par les Paquelins vers la D984. Traverser et prendre le chemin pentu en face, à droite de la ferme.
- En haut, tourner à droite sur la voie goudronnée puis à gauche sur un bon chemin qui rejoint une petite route. La prendre à gauche pendant 1 km*. Après la grosse ferme des Quatre Vents, tourner dans le chemin à gauche. Au 1er croisement continuer tout droit sur ce chemin jusqu'au lieu-dit La Dheune. Là, prendre à gauche la D131 qui ramène à Essertenne sur la place de l'église.

* A découvrir...

En continuant la route, on trouve à droite une voie qui conduit au lac de Montaubry (1 km).



Lac de Montaubry