

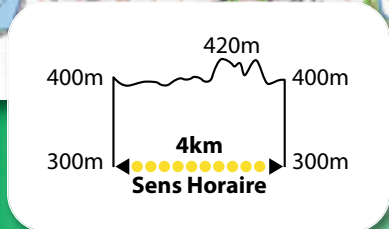


PR3 L'étang de Brandon

Départ : à côté du pont du TGV.

 4 km  1h30 / Facile - Tout public



Au départ à côté du pont du TGV

Saint Pierre de Varennes, entre Morvan et Charolais, est une commune rurale, principalement d'élevage, de 2300 hectares avec différents hameaux.

Sur la commune se trouve l'étang de Brandon, d'une superficie de 48 ha, Au bout de l'étang se trouve le hameau des Charbottins qui serait le plus ancien de la commune. Les points culminants de la commune sont le volcan de Drevin qui domine le hameau du même nom et la croix de Jérusalem qui surplombe les hameaux des Couchets et du Haut des Chégnots. De chacun de ces sommets, on peut admirer un panorama magnifique et très étendu.



Etang de Brandon

- Départ : à côté du pont du TGV.
- Prendre la route goudronnée qui longe l'étang et la suivre pendant 1,2 km.
- Au panneau « feu interdit », laisser le chemin à gauche et continuer tout droit sur le chemin en terre
- Arriver à la route, prendre à gauche en direction des Charbottins.
- Traverser le hameau et continuer en direction de la Queue de l'Étang.
- Poursuivre tout droit jusqu'à la route.
- Tourner à gauche et passer la digue
- Retour au point de départ.



Château de Brandon

A découvrir...

Le Château de Brandon, construit sur un camp gallo-romain, est un modèle de construction militaire : cour haute et cour basse fermées, chemin de ronde du XIIème siècle. Corps de logis et aile aménagés en résidence au XVIIème siècle.