

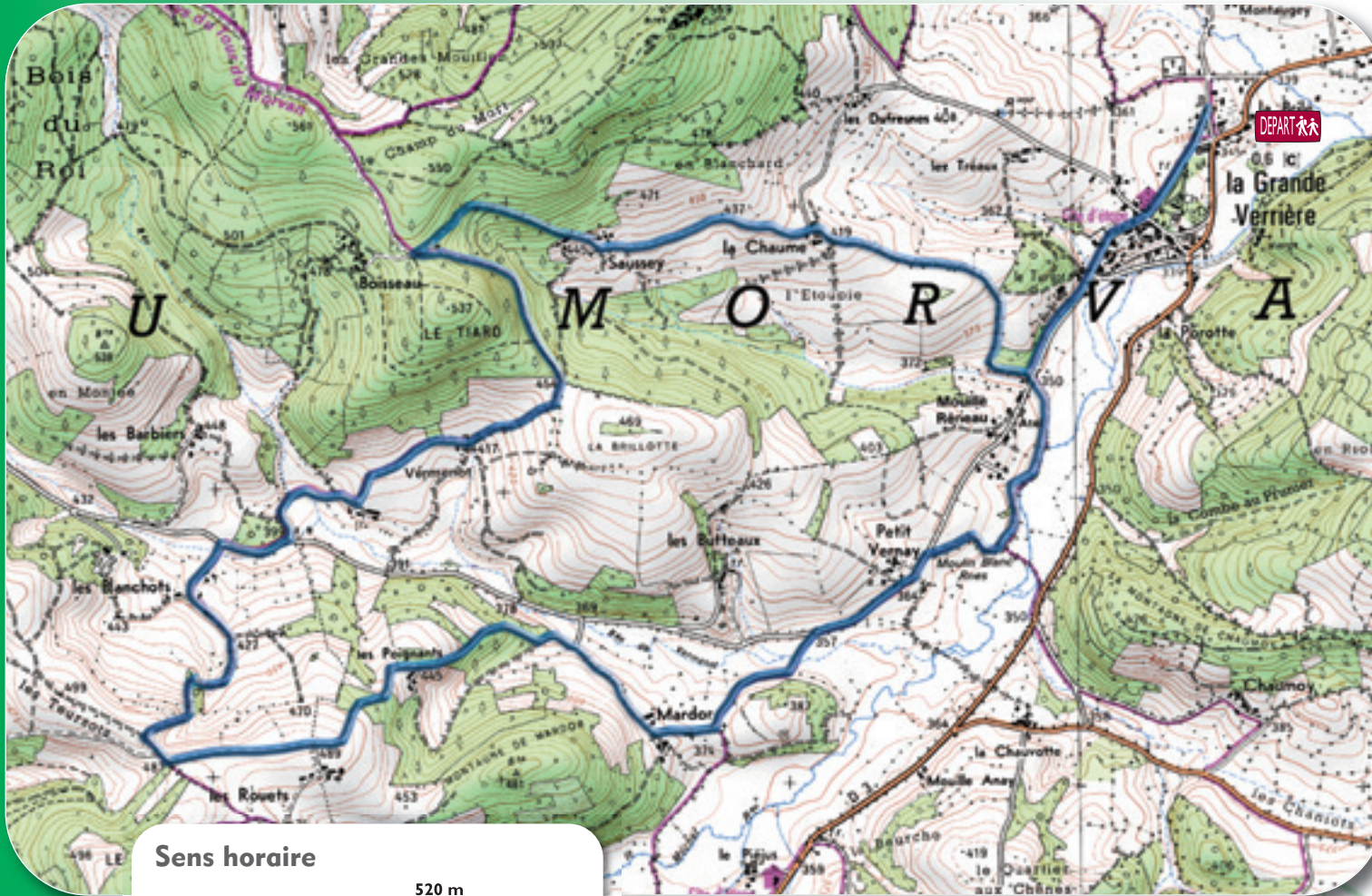



# Circuit de la Brillotte

Départ de la place de la Mairie de La Grande-Verrière

 11,8 km  3 heures - Tout public



Sens horaire



**Vous découvrirez la forêt, l'habitat dispersé et les ruisseaux qui sont les principales caractéristiques du Morvan.**

## Départ place de la Mairie

Prendre la direction St Prix. Au stop, continuer tout droit. A la pancarte Mouille Renault, avant petit pont, prendre le chemin à droite.

Arriver sur la route et tourner à gauche. Continuer tout droit, traverser La Chaume puis Saussey. Après 800m prendre le chemin tout à gauche. Descendre tout droit. Au premier carrefour de route goudronnée, prendre à droite, au deuxième prendre à gauche en direction de "Les Blanchots". Ne pas aller au lieu dit, continuer tout droit. Prendre le deuxième chemin à gauche et encore à gauche sur la route goudronnée. Continuer tout droit, traverser les Poignants puis prendre le deuxième chemin à droite. Arriver à Mardor, passer devant le poney club et une croix en bois. Suivre la route goudronnée jusqu'au Petit Vernay. 500 m après la sortie du lieu dit, prendre un chemin à droite, descendre pendant 400m et tourner à gauche. Suivre la rivière. Arriver sur la route à la pancarte Mouille Renault. Tourner à droite et **revenir au point de départ.**



## A savoir...

L'Église Saint-Martin s'enracine dans le passé de cette région éduenne qui fut évangélisée dès les premiers siècles et qui bénéficia de l'activité missionnaire de Saint-Martin au IV<sup>e</sup> siècle. L'église actuelle fut reconstruite dans les années 1860.