



Les Chemins d'en Haut (AN1)

Départ : Mairie d'Anost

 11,8 km  4 heures - Bon marcheur



Autour des hameaux d'Anost et des chemins creux de l'histoire locale...

Départ mairie


Prendre la D88, passer devant l'épicerie puis faire 50m avant de prendre le chemin à droite (GRP et PR). Au bout d'1 km tourner à gauche (quitter le GRP), faire 200m. Arrivé à la D88 traverser pour rejoindre Varin. Dans le hameau, passer devant la croix et tourner à droite pour suivre un chemin qui monte sur 2km par la Ruée de l'enfer jusqu'au hameau Les Miens. A la croix tourner à gauche sur la petite route. En sortie du hameau prendre le petit chemin de droite, vous arrivez de nouveau sur la route. La traverser et prendre le chemin en face, le suivre sur 1,5km pour arriver à Montcimet. Aux premières maisons, prendre le chemin de terre à droite et au bout de 350m vous arrivez sur la D88. Continuer à gauche pendant 250m puis tourner à droite.

Suivre le chemin goudronné, passer à côté de la chapelle. Sur la gauche, continuer sur le chemin de terre pendant 1km puis tourner à droite direction Orme de Brévoigne. Suivre le chemin sur 1,2km puis tourner à droite pour aller au Creux. Traverser le hameau et passer devant la croix. Après 50m tourner à droite pour rejoindre la route. La traverser et prendre le chemin en face sur 1km. Arrivé à l'intersection, à la croix, tourner à droite, puis continuer tout droit pendant 1,3 km. Cette partie est commune au GRP. Passer sur le pont de l'île d'Elbe et tourner à droite pour prendre le raidillon. Retrouver le bourg, point de départ.

Retour mairie



Sens horaire



A savoir...

En bordure de rivière et d'un plan d'eau, la base de loisirs du Pont de Bussy à Anost offre tous les plaisirs des activités de plein air : camping 3 étoiles, baignade, tennis, terrain de jeu multisports, tennis de table, aire de jeux pour enfants...