

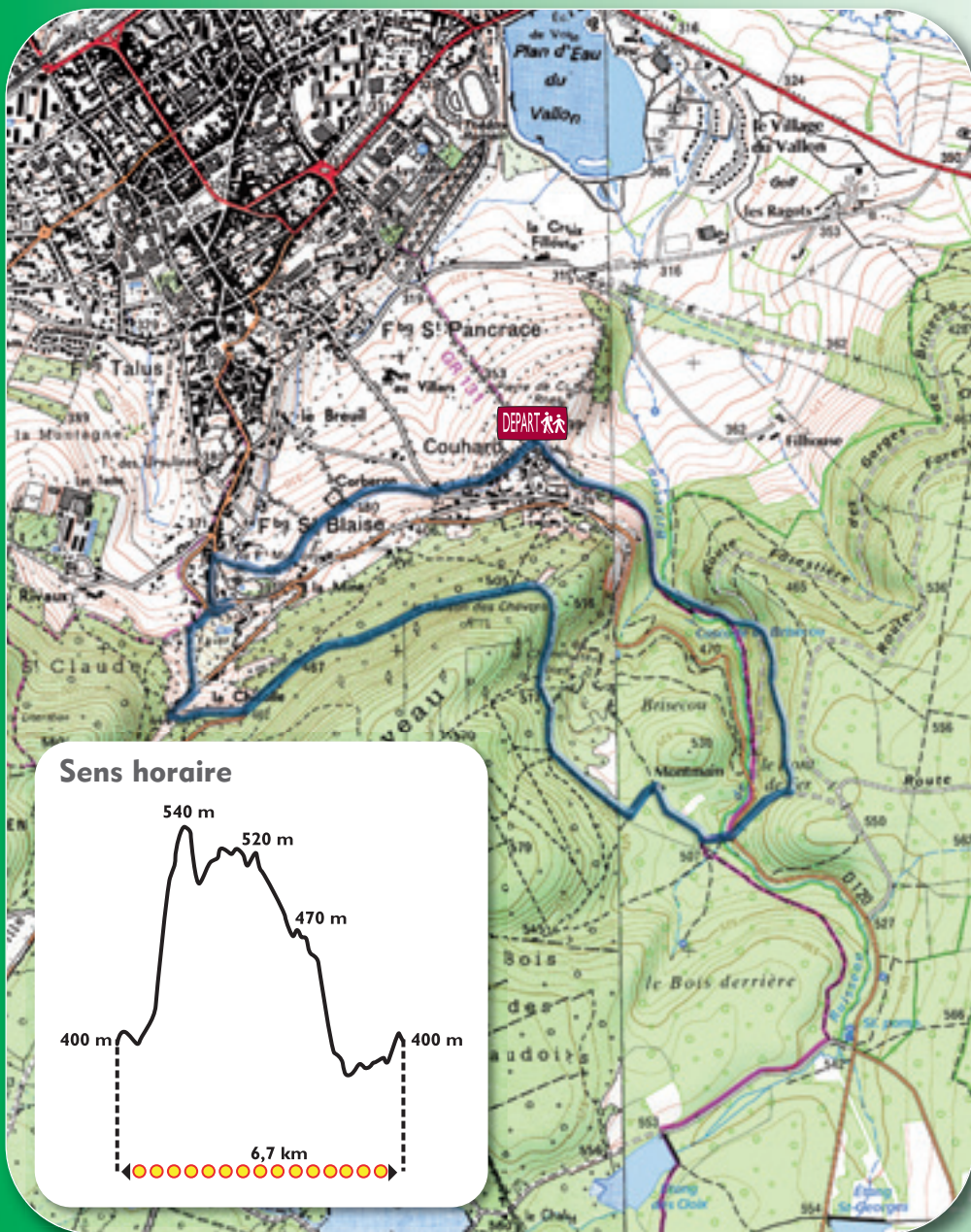


Le Chemin des Chèvres

Départ : Parking Pierre de Couhard - Autun

 6,7 km  2 heures - Tout public



A découvrir : cascade de Brisecou, chaos granitique, ferme de Montmain, lavoir de Saint-Blaise, chemin de la Mine avec vues sur la ville haute.

Départ parking Pierre de Couhard

Face à l'église, prendre le chemin à gauche qui longe le bief et le suivre pendant 1 km jusqu'à la passerelle, que l'on traverse.

Tourner à gauche, et 75m plus loin suivre le balisage jaune et vert pour monter en zigzag les 100 marches jusqu'à la route forestière.

Tourner à droite, et 100m plus loin un sentier monte à gauche. Continuer 80m puis rejoindre le sentier par les marches à gauche.

Après 600m tourner à droite. Descendre, traverser la route, prendre le chemin en face et 100m plus loin suivre à droite direction Montmain.

Arrivé à la ferme, prendre le chemin à gauche direction Saint Blaise. Après 150m tourner à droite et suivre le Chemin des Chèvres pendant 2km.

Continuer sur la route qui descend, et après le virage à épingle et la maison prendre le chemin qui descend à gauche. Arrivé en bas du goudron, prendre la 2^{ème} rue à gauche. 200m plus loin, au portail du parc, prendre le chemin à droite et le suivre pendant 1km en remontant le bief.

Traverser la route et remonter la Rue de la Cascade puis suivre le bief devant les maisons à gauche pour **revenir au point de départ**.



A savoir...

Cet édifice de forme pyramidale domine une des nécropoles de la ville, "le Champ d'Urnes". Si ce monument énigmatique a longtemps excité l'imagination des chercheurs, on sait aujourd'hui que cette pyramide de 33m était un monument funéraire.