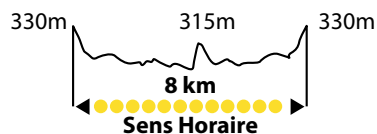
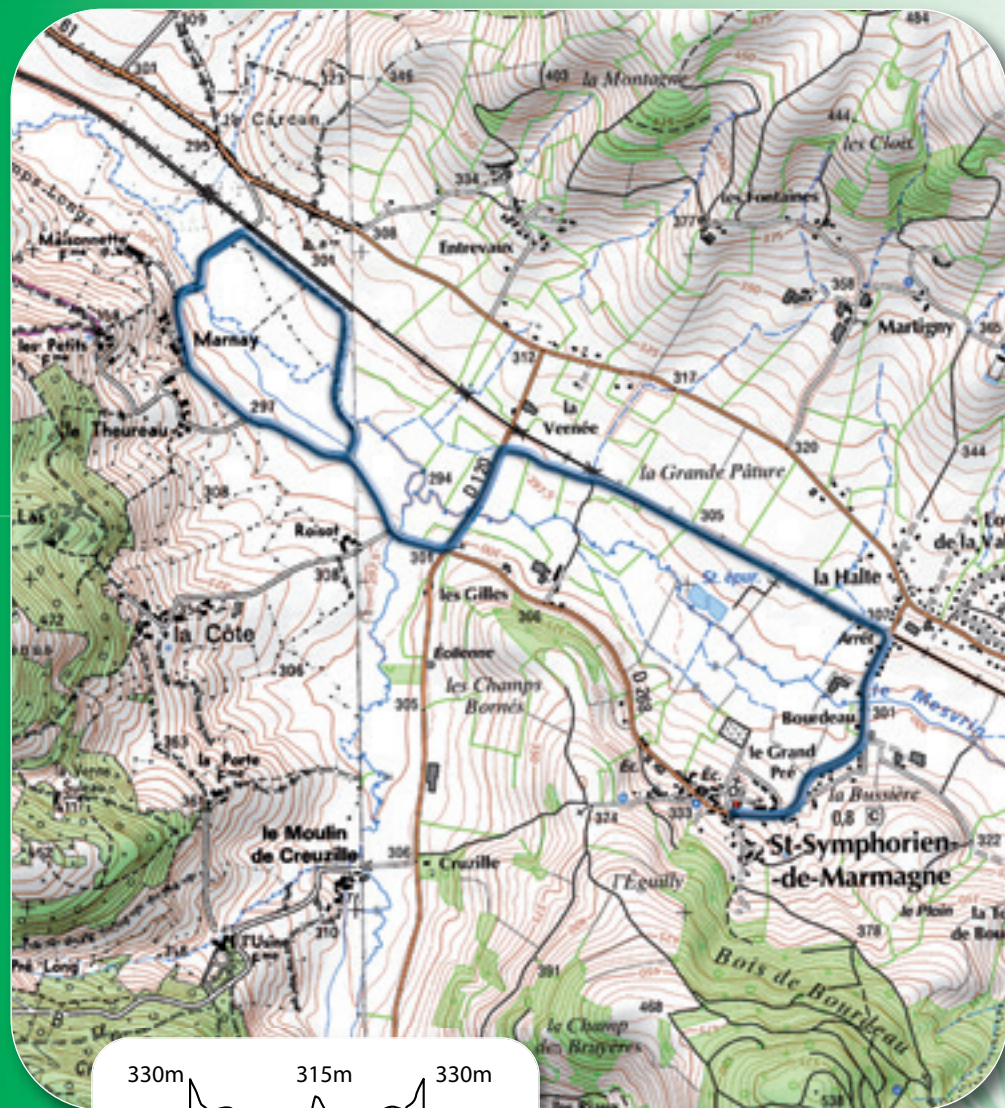


# La Promenade du Héron

Départ : Place du 11 novembre 1918, Route du Mesvrin


 8 km  2h30 / Tout Public



Départ : Place du 11 novembre 1918, Route du Mesvrin

En centre bourg, Place du 11 novembre, au départ de nos circuits de randonnées nous sommes à l'emplacement du lavoir et de la fontaine publics, lieu de rencontre à leur époque. On y voit le « torque celt » ainsi qu'un portique en pierre taillée, qui était à l'entrée d'une ancienne propriété du bourg et datant de 1648.

- Descendre par la route du Mesvrin en passant devant les principaux bâtiments communaux (mairie, église, bibliothèque, commerce...) ; traverser le pont du Mesvrin et aller jusqu'au passage à niveau. Tourner juste avant à gauche sur le chemin des Grands Prés. Suivre la voie ferrée sur environ 1,3 km pour arriver à la route de Charmoy (D120) : la prendre sur la gauche traverser le Pont du Mesvrin et et au premier carrefour, à la Croix des Gilles, tourner à droite.
- Traverser le ruisseau de la Brume, bifurquer vers la droite et un peu plus loin, dans un léger virage, quitter cette route pour un chemin à droite qui traverse le Mesvrin sur une passerelle métallique. Le chemin revient vers la voie ferrée qu'il longe un petit moment.
- Au débouché sur la route de Marnay, prendre à gauche ; possibilité d'un arrêt pique-nique juste avant le pont sur le Mesvrin. Retour par cette route en passant juste sous le hameau de Marnay, la route de Charmoy et le chemin des Grands Prés.



Chapelle Ste Anne de Maison-Drû



Le Torque Celte

## A découvrir...

- Chapelle Ste Anne de Maison Drû (« Entre Bois et Vallées »)
- Vestiges de l'ancien château de Marnay (« Promenade du Héron »)
- Œuvre d'art représentant le Soleil Celte devant la Mairie
- Exposition permanente « Chercheurs d'Autunite à l'Hôtel Restaurant « La Rose des Vents »