Bereiten Sie **Ihre Reise vor**

*Verblijf **voorbereiden***

LASSEN SIE SICH MITNEHMEN... NACH SAÔNE-ET-LOIRE

LAAT U VERVOEREN... IN SAÔNE-ET-LOIRE

Dank der regelmäßigen TGV-Verbindungen können Sie mehrere Städte in Saône-et-Loire problemlos erreichen:

Het TGV-spoornet biedt u een snelle en frequente verbinding met verschillende steden in de regio Saône-et-Loire:

- **LE CREUSOT / MONTCEAU / MONTCHANIN**
  → **PARIS :** 1 Std. 20 Min. *1u20 //*
  → **MARSEILLE :** 2 Std. 25 Min. *2u25*
- **MÂCON / LOCHÉ**
  → **PARIS :** 1 Std. 35 Min. *1u35 //*
  → **GENÈVE :** 2 Std. *2u*
- **MÂCON-VILLE → MARSEILLE (TGV MÉDITERRANÉE) :** 2 Std. 10 Min. *2u10*
- **CHALON-SUR-SAÔNE-VILLE → PARIS :** 3 Std. *3u*
  → **MARSEILLE (TGV MÉDITERRANÉE) :** 2 Std. 40 Min. *2u40*

NEHMEN SIE IHR FAHRRAD MIT

REIZEN MET UW FIETS

Manche Schnellzüge haben eigene Fahrradabteile. Reservierung erforderlich.
De meeste TGV treinen hebben een aparte fietsruimte. Reserveren is verplicht.

Auskunft / *Inlichtingen:*
https://www.sncf-connect.com/aide/transport-de-votre-velo

Fast alle regionalen Züge (TER) der Region Bourgogne Franche Comté transportieren kostenlos Ihr Fahrrad (solange genug Platz verfügbar ist). In einigen Zügen muss man für das Fahrrad reservieren.
In de regio Bourgogne France Comté kunt u in praktisch alle TER treinen gratis uw fiets meenemen. De beschikbare plaatsen zijn beperkt dus reserveren is zeer aan te raden.
Auskunft / *Inlichtingen:*
ter.sncf.com/bourgogne-franche-comte

VERBINDEN SIE ZUG, STADTBUS, FAHRGEMEINSCHAFTEN...

COMBINEER TREIN, STADSBUS EN CARPOOLEN....

MOBIGO hilft Ihnen bei der Organisation Ihrer Transporte. Besuchen Sie die Website : **viamobigo.fr**
*Voor meer hulp bij uw reis, kijk op de site van MOBIGO die het streekvervoer organiseert: **viamobigo.fr***

Manche Busse können je nach verfügbarem Platz Ihr Fahrrad mitnehmen, und Sie können so das ganze Jahr über den Fahrradweg „Voie Verte" erreichen. So können Sie die Strecke fahren, die Sie möchten, ohne unbedingt zurückfahren zu müssen.
De meeste autobussen hebben de mogelijkheid uw fiets mee te nemen, onder voorbehoud van de beschikbare plaatsen. U kunt zo het hele jaar door fietsen op de Voie Verte. U kunt bijvoorbeeld ergens heen rijden met de afstand die bij u past, zonder dat u weer terug hoeft te fietsen.

- **LINIE MOBIGO BOURGOGNE-FRANCHE-COMTÉ NR. 701 «CHALON-CLUNY-MÂCON»:**
  ab den Bahnhöfen Mâcon-Loché, Mâcon-Ville und Chalon-Ville.
  → **Reservierung erforderlich, am Vortag vor 17 Uhr: 0033 (0)3 80 11 29 29 /** viamobigo.fr
  Lijn Mobigo Bourgogne-Franche-Comté n°701 «Chalon-Cluny-Mâcon": vanaf de stations Mâcon-Loché, Mâcon-Ville en Chalon-Ville. Voor 17u reserveren → 03 80 11 29 29 / viamobigo.fr

- **REGIONALE BUSSE – LINIE X13 «ROANNE-LE CREUSOT TGV»:**
  ab den Bahnhöfen Le Creusot TGV, Montchanin Gare, Paray-le-Monial Gare, Marcigny und Roanne Gare.
  → **Reservierung erforderlich, 48 Std. vorher: 0033 (0)4 77 68 65 55 / autocarsplanche.net/vosdeplacements-avec-les-cars-region**
  Regio Lijnbus - Lijn 13 - Roanne-Le Creusot TGV: vanaf de stations Le Creusot TGV, Montchanin Gare, Paray-le-Monial Gare, Marcigny en Roanne Gare. Wel 48 uur van te voren reserveren via → 04 77 68 65 55 / autocarsplanche.net/vosdeplacements-avec-les-cars-region

REISEN SIE MIT WENIGER GEPÄCK

ONTSPANNEN WANDELEN

Lassen Sie sich Ihr Gepäck von einer Etappe zur nächsten bringen:
Organiseer het transport van uw bagage per etappe tijdens uw wandeling:

- **« Le porte bagages » : leportebagages.fr**
  Auskunft /*Inlichtingen*
  0033 (0)6 76 44 48 50 / *+33 (0) 6 76 44 48 50*

- **« ProxyMobil » : proxymobil.fr**
  Auskunft /*Inlichtingen*
  0033 (0)7 61 17 93 38 / *+33 (0) 7 61 17 93 38*

- **« La Malle Postale » : lamallepostale.com**
  Auskunft /*Inlichtingen*
  0033 (0)6 67 79 38 16 / *+33 (0) 7 67 79 38 16*

GUT ZU WISSEN: MOBILE FAHRRADWERKSTATT

GOED IDEE: FIETSENMAKER VELO MOBILE

Wo auch immer Sie sich mit Ihrem Fahrrad befinden – im Falle einer Fahrraddpanne kommt Zoc Vélos Services bis zu Ihnen. Reparaturen aller Marken, Stadträder und Mountainbikes.
Waar u ook bent met uw fiets, Zoc Vélos Services komt u helpen als u pech heeft met uw fiets. Repareert alle merken, zowel tourfietsen en MTB.
Auskunft / *Inlichtingen:* zoc-velos-services.com
0033 (0)6 01 86 75 22 / *+33 (0) 6 01 86 75 22*

MIETEN UND REPARIEREN SIE IHR FAHRRAD

HUUR OF REPAREER UW FIETS

Radfahrerfreundliche Einrichtungen mit dem Label « Accueil Vélo »
Organisatie met label Accueil Vélo

- **MARCIGNY (F4) :**
  BRIONNAIS DECOUVERTES
  03 85 25 34 52 / brionnais-decouvertes.com

- **PARAY-LE-MONIAL (E4) :**
  JMV CYCLES
  03 85 28 00 83

- **ST-GERVAIS-EN-VALIERE (B8) :**
  VELOU, „Radfahren überall!"
  VELOU, de fiets altijd en overal!
  06 36 20 13 37 / velou-bourgogne.com

- **TOULON-SUR-ARROUX (D4) :**
  E-VELOBIKE *:*
  03 85 79 59 08 / e-velobike.com

- **TOURNUS (D8) :**
  ZIG ZAG VELOS
  03 85 36 56 53 / zigzagvelos.fr

Nutzung und **Sicherheit**

Veiligheidsvoorschrift

- GEMEINSAMER BEREICH (FUßGÄNGER, FAHRRÄDER), BERÜCKSICHTIGEN SIE DIE ANDEREN.
  Gedeeld gebruik (voetgangers, fietsers), respecteer andere gebruikers.
- HUNDE MÜSSEN AN KURZER LEINE GEHALTEN WERDEN.
  Honden aan de lijn.
- MACHEN SIE SICH GEGENÜBER ANDEREN BEMERKBAR.
  Laat andere weten dat u eraan komt.
- DAS TRAGEN VON FAHRRADHELMEN IST PFLICHT FÜR KINDER UNTER 12 JAHREN UND WIRD PERSONEN JEDEN ALTERS EMPFOHLEN.
  Het dragen van een helm is verplicht voor kinderen jonger dan 12 jaar en van harte aanbevolen aan iedereen.
- RESPEKTIEREN SIE DIE NATUR. HINTERLASSEN SIE KEINEN ABFALL.
  Respecteer de natuur. Ruim uw afval op.
- KONTROLLIEREN SIE IHR TEMPO. MAXIMALE GESCHWINDIGKEIT 20 KM/H.
  Matig uw snelheid. Maximaal 20 km/u.
- IM FALLE EINES NOTFALLS, WÄHLEN SIE 112.
  In geval van nood, bel 112.

DIE APP VOIE VERTE 71 *DE APPLICATIE VOIE VERTE 71*

Entdecken Sie die schöne Natur und das Kulturerbe entlang der „Voies Vertes" in Ihrem eigenen Tempo. Sobald Sie sich in der Nähe einer Sehenswürdigkeit befinden, erhalten Sie eine Benachrichtigung.
Ontdek in uw tempo het erfgoed langs de Voie Verte. U ontvangt een melding wanneer u in de buurt van een toeristisch interessante plek bent.

6 STRECKEN:
6 ROUTES:

- **DIE „VOIE VERTE" / *DE VOIE VERTE***
  → **VON MÂCON BIS CHALON-SUR-SAÔNE,**
  VAN MÂCON NAAR CHALON-SUR-SAÔNE,
  73 km (24 Etappen - *24 etappes*)
- **DIE „VOIE BLEUE" ENTLANG DER SAÔNE / *DE VOIE BLEUE LANGS RIVIER DE SAÔNE***
  → **VON CHALON-SUR-SAÔNE BIS MÂCON,**
  VAN CHALON-SUR-SAÔNE NAAR MÂCON,
  67 km (21 Etappen - *21 etappes*)
- **DIE „LOIRE" / *DE LA LOIRE***
  → **VON CRONAT BIS PARAY-LE-MONIAL,**
  VAN CRONAT NAAR PARAY-LE-MONIAL,
  68 km (14 Etappen - *14 etappes*)
- **DIE „VÉLOIRE" / *DE LA VÉLOIRE***
  → **VON PARAY-LE-MONIAL BIS IGUERANDE,**
  VIAN PARAY-LE-MONIAL NAAR IGUERANDE,
  35 km (12 Etappen - *12 etappes*)
- **DIE „VOIE BRESSANE" / *DE LA VOIE BRESSANE***
  → **VON CHALON-SUR-SAÔNE BIS SAVIGNY-EN-REVERMONT,**
  VAN CHALON-SUR-SAÔNE NAAR SAVIGNY-EN-REVERMONT,
  58 km (17 Etappen - *17 etappes*)
- **DIE „VOIE VERTE" VOM MORVAN BIS ZU DEN WEINBERGEN / *LA VOIE VERTE « VAN MORVAN NAAR DE WIJNGAARDEN »***
  → **VON AUTUN BIS SANTENAY,**
  VAN AUTUN NAAR SANTENAY,
  45 km (17 Etappen - *17 etappes*)
  ab Mai 2023 – *vanaf Mei 2023*

Kostenlose App, offline verfügbar, auf Englisch übersetzt.
Gratis applicatie in de app stores, werkt off-line, vertaald in het Engels.

App Store | Google Play

Laden Sie die App Voie Verte 71 herunter und folgen Sie den Anweisungen!

Download nu Voie Verte 71 en trappen maar!



Route71
BOURGOGNE DU SUD
LE PLUS COURT CHEMIN VERS LE BONHEUR

Département de Saône-et-Loire
Direction Attractivité
Mission Tourisme
route71.fr



Sie **sind willkommen!**

***U wordt** hartelijk ontvangen!*

FÜR IHRE ETAPPEN: FOLGEN SIE „ACCUEIL VELO", DEM LABEL FÜR RADFREUNDLICHE EINRICHTUNGEN.

PLAN UW ETAPPES: KIJK UIT NAAR HET LABEL ACCUEIL VELO, EEN KEURMERK VOOR DE REIZIGER.

Alle nützlichen „Accueil Vélo"-Adressen entlang der Saône-et-Loire-Strecken finden Sie im Fahrtenbuch 2023 auf **route71.fr**
Vind alle goede adressen "Accueil Velo" langs de routes in Saône et Loire terug in de gids voor 2023 op www.route71.fr

France vélo TOURISME

BEREITEN SIE IHRE RADREISE MIT FRANCEVELOTOURISME.COM VOR

ORGANISEER UW FIETSVAKANTIE OP
francevelotourisme.com

4 GUTE GRÜNDE, AUF IHREN STRECKEN DIESEM LABEL ZU FOLGEN.

4 REDENEN OM VOOR DIT KEURMERK TE KIEZEN.

- **WENIGER ALS 5 KM VON EINER RADSTRECKE ENTFERNT.**
  Op minder dan 5 km afstand van uw fietsroute.
- **GESICHERTER UNTERSTELLPLATZ FÜR FAHRRÄDER.**
  Veilige fietsenstalling.
- **ANGEPASSTER EMPFANG: PRAKTISCHE INFOS UND FLEXIBLE EMPFANGSZEITEN.**
  Ontvangst op maat: praktische informatie, flexibele check-in tijden.
- **SERVICE: VERKÖSTIGUNG, ÜPPIGES FRÜHSTÜCK, WASCHEN IHRER KLEIDUNG, WERKZEUG...**
  Service op maat: maaltijden, vorstelijk ontbijt, wasserette, gereedschap



Der Bois Clair Tunnel

*De Tunnel **"du Bois Clair"***

BERZÉ-LE-CHÂTEL (F7)

LÄNGE *AFSTAND* : 1,6 KM

DAUER DER DURCHFAHRT DES TUNNELS

DE TIJD DIE U NODIG HEEFT OM DE TUNNEL DOOR TE GAAN:

4/6 MINUTEN	6/10 MINUTEN	15/20 MINUTEN

INFORMATIONEN

INFORMATIE

Die Temperatur im Tunnel beträgt 11°C.
De temperatuur in de tunnel is 11°C.
Im Jahr 2023 wird die Wiedereröffnung des Tunnels aufgrund von Beleuchtungsarbeiten auf Mitte Mai verschoben / ***In 2023 is de heropening van de tunnel uitgesteld tot half mei vanwege de nieuwe verlichting:***

- **Vom 15.05. bis 31.08. – von 8 Uhr bis 20 Uhr**
  Van 15/05 t/m 31/08 – van 8u tot 20u
- **Vom 01.09. bis 30.09. – von 8 Uhr bis 19 Uhr**
  Van 01/09 t/m 30/09 – van 8u tot 19u

UMFAHRUNG

OMLEIDING ALS DE TUNNEL IS GESLOTEN

4 KM – SCHWIERIGKEITSGRAD: HOCH
NIVEAU : EXPERT

Wenn der Tunnel geschlossen ist, wird die Strecke Nr. 14 empfohlen / *Tijdens de sluiting van de tunnel raden wij u route 14 aan als alternatief.*

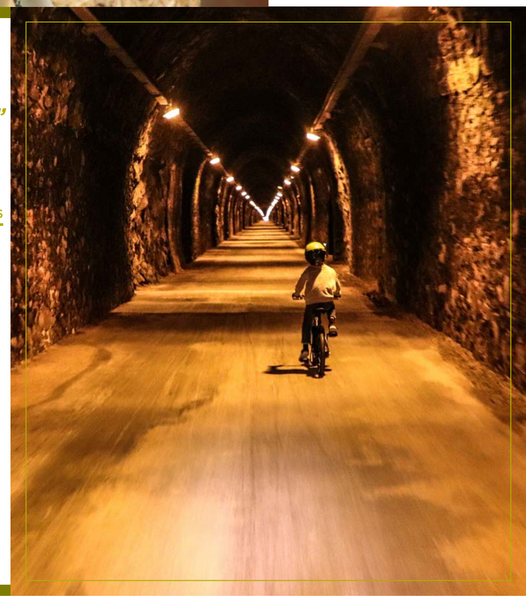



Was **ist...**

...EINE „VOIE VERTE"?

Es handelt sich um eine Mehrzweckspur, die dem gesamten nicht motorisierten Verkehr offensteht. Sie soll möglichst vielen Menschen zugänglich sein und ihre Nutzung bedarf keiner besonderen physischen Fähigkeiten. Sie muss abgesichert sein. Die „Voies Vertes" verlaufen in der Regel auf stillgelegten Bahnlinien, an Ufern von Wasserläufen, auf Wald- oder Landwegen oder in Stadtparks.

...EIN RADWANDERWEG?

Es handelt sich um mittellange bis lange Radrouten, durchgängig und ausgewiesen (ohne Unterbrechung, auch in den Städten). Ein Radwanderweg kann sich auf allen Arten von Wegen befinden (auf Straßen, die mit motorisierten Fahrzeugen geteilt werden, und auf eigenen Wegen wie den „Voies Vertes").

...DIE „TOUR DE BOURGOGNE À VÉLO"?

Es handelt sich um einen 800 Kilometer langen Radrundweg im Burgund, aufgeteilt in fünf Hauptstrecken. Die „Tour de Bourgogne à Vélo" geht sowohl über „Voies Vertes" als auch Radwanderwege, die größtenteils entlang der Kanäle auf den einstigen Treidelpfaden, auf ehemaligen Bahnlinien oder mitten durch Weinberge oder Landstriche verlaufen.
Mehr dazu: **francevelotourisme.com**

...DIE EUROVELO 6?

Die EuroVelo 6-Strecke ist eine Radroute, die auch als die Flussroute bezeichnet wird. Über 4 448 km verbindet sie den Atlantik mit dem Schwarzen Meer. Sie führt durch 10 Länder und folgt den größten Flüssen Europas (Loire, Rhein und Donau).
Mehr dazu: **eurovelo6-france.com**

...DIE „VOIE BLEUE", MOSEL-SAÔNE-RADSTRECKE?

Die Strecke führt über ca. 700 km von Apach an der Grenze Luxemburgs bis Lyon, dem Mosel-Tal, dem Canal des Vosges und dem Saône-Tal entlang. Die Strecke durchquert Saône-et-Loire auf 106 km entlang der Treidelpfade der „Voie Bleue" an der Saône.
Mehr dazu: **lavoiebleue.com**

...DIE „GRANDE TRAVERSÉE DU MASSIF CENTRAL À VTT"?

Über 1380 km verbindet diese Mountainbike-Route Avallon im Burgund mit Cap d'Agde am Mittelmeer und durchquert dabei das gesamte Zentralmassiv von Nord bis Süd. Ein Naturerlebnis der ganz besonderen Art, vollständig befahrbar per Mountainbike und E-Mountainbike. Über 172 km führt die Strecke durch Saône-et-Loire, von Cussy-en-Morvan bis Bourbon-Lancy.
Mehr dazu: **la-gtmc.com**



Wat is...

...EEN VOIE VERTE?

Het is een multifunctionele speciale rijbaan die open is voor al het niet-gemotoriseerde verkeer. *Het moet voor zoveel mogelijk mensen toegankelijk zijn, zonder bijzondere fysieke eisen en dienovereenkomstig beveiligd zijn. De Voie Vertes zijn over het algemeen ontwikkeld op oude verlaten spoorwegen, waterwegen, bospaden, plattelandswegen of stadsparken.*

...EEN VÉLOROUTE?

Het is een doorlopende en bewegwijzerde middellange- of langeafstandsfietsroute (zonder onderbreking, ook in steden). *Deze fietsroute maakt gebruik van alle soorten wegen (routes gedeeld met gemotoriseerde voertuigen en exclusieve rijbanen zoals de Voie Verte).*

...LE TOUR DE BOURGOGNE À VÉLO?

Het is een 800 kilometer lange fietslus. *De Tour de la Bourgogne op de fiets is onderverdeeld in vijf grote routes en bestaat uit Voies Vertes en Véloroutes, meestal gelegen langs kanalen en jaagpaden, op oude spoorwegen of door wijngaarden en het platteland.*
Meer weten: **francevelotourisme.com**

...L'EUROVELO 6?

EuroVelo 6, ook wel bekend als de rivierenroute, is een fietsroute op Europese schaal, *ie de Atlantische Oceaan en de Zwarte Zee over een afstand van 4.448 km non-stop met elkaar verbindt. Het doorkruist 10 landen en loopt langs de grootste Europese rivieren (de Loire, de Rijn en de Donau).*
Meer weten: **eurovelo6-france.com**

...DE VOIE BLEUE, MOSELLE-SAÔNE PER FIETS?

Deze route strekt zich uit van Apach, aan de Luxemburgse grens, tot Lyon, over een afstand van ongeveer 700 kilometer, *langs de Moezelvallei, het kanaal van de Vogezen en de Saônevallei. De 106 km lange route in Saône-et-Loire loopt langs de jaagpaden van de Voie Bleue langs de Saône.*
Meer weten: **lavoiebleue.com**

...DE "GRANDE TRAVERSÉE DU MASSIF CENTRAL" VOOR MTB?

Het is een 1.380 km lange route die Avallon in Bourgondië verbindt met Cap d'Agde aan de Middellandse Zee *en die het hele Centraal Massif van noord naar zuid bestrijkt. Een uitzonderlijke route voor een tocht in het hart van de natuur, volledig toegankelijk per mountainbike en e-mountainbike. 172 km gaan dwars door Saône-et-Loire, van Cussy-en-Morvan naar Bourbon-Lancy.*
Meer weten: **la-gtmc.com**

INFORMATIONEN / *INFORMEREN*

TOURIST-INFORMATIONS

BUREAU VOOR TOERISME

AUTUN (B5)
03 85 86 80 38 – autun-tourisme.com

BOURBON-LANCY (D3)
03 85 89 18 27 – tourisme-bourbonlancy.com

CHALON-SUR-SAÔNE (C8)
03 85 48 37 97 – achalon.com

CLUNY (E7)
03 85 59 05 34 – cluny-tourisme.com

DIGOIN (E4)
03 85 53 00 81 – tourisme.legrandcharolais.fr

GUEUGNON (D4)
03 85 85 56 90 – cceals.fr

LA CLAYETTE (F5)
03 85 28 16 35 – tourisme-sudbrionnais.fr

LE CREUSOT (C6)
03 85 55 02 46 – creusotmontceautourisme.fr

LOUHANS-CHÂTEAURENAUD (D10)
03 85 75 05 02 – bresse-bourguignonne.com

MÂCON (F8)
03 85 21 07 07 – macon-tourism.com

MARCIGNY-SEMUR (F4)
03 85 25 39 06 – brionnais-tourisme.fr

MATOUR (F6)
03 85 59 72 24 – tourismevertsvallons.com

PARAY-LE-MONIAL (E4)
03 85 81 10 92 – tourisme-paraylemonial.fr

SENNECEY-LE-GRAND (D8)
03 85 44 82 54 – tourisme-saonegrosne.fr

TOURNUS (D8)
03 85 27 00 20 – tournus-tourisme.com

VERDUN-SUR-LE-DOUBS (B9)
03 85 91 87 52
saonedoubsbressetourisme.fr

INFOPUNKTE

INFORMATIEPUNT

BUXY (C7)
03 85 92 00 16
tourisme-sud-cote-chalonnaise.com

CHAGNY (B7)
03 85 87 25 95 – beaune-tourisme.fr

CHARNAY-LES-MÂCON (F8)
03 85 21 07 14 – velo-gare.com

CHAROLLES (E5)
03 85 24 05 95 – tourisme.legrandcharolais.fr

CHAUFAILLES (G5)
03 85 26 07 06 – tourisme-sudbrionnais.fr

CORMATIN (E7)
03 85 50 71 49 – tourisme-saonegrosne.fr

CUISEAUX (E10)
03 85 72 76 09 – bresse-bourguignonne.com

CUISERY (D9)
03 85 40 11 70 – bresse-bourguignonne.com

DOMPIERRE LES ORMES (F6)
09 53 66 28 56 – tourismevertsvallons.com

GIVRY (C7)
03 85 44 43 36 – achalon.com

ISSY-L'ÉVÊQUE (D3)
03 85 24 91 21 – cceals.fr

MONTCEAU-LES-MINES (D5)
03 85 69 00 00 – creusotmontceautourisme.fr

RULLY (B7)
03 85 91 53 55 – achalon.com

ST-GENGOUX-LE-NATIONAL (D7)
09 77 35 14 40
tourisme-sud-cote-chalonnaise.com

ST-LEGER SUR DHEUNE (C7)
03 85 91 60 37 – achalon.com

TOULON-SUR-ARROUX (D4)
03 85 79 56 36 – cceals.fr

TRAMAYES (F7)
03 85 50 57 04 – tourismevertsvallons.com

Accueil Vélo

LEGENDE / *LEGENDA*

- EuroVelo / *EuroVelo*
- Nationale Radwanderwege / *Nationale fietsroutes*
- „Voie Verte" asphaltiert / *Voie Verte geasfalteerd*
- „Voie Verte" mit Kiesbelag / *Voie Verte op grindpaden*
- „Voie Verte" nicht asphaltiert / *Voie Verte cross-country*
- Mit dem Fahrrad befahrbare und ausgeschilderte Strecke, die auch von motorisierten Fahrzeugen benutzt werden kann / *Met fietsen berijdbare route, waarvan ook andere gemotoriseerde voertuigen gebruik kunnen maken*
- Geplante „Voie Verte" oder Radwanderweg / *Toekomstige Voies Vertes en fietsroutes*
- Lieblings-Fahrradstrecke / *Alternatieve fietsroutes*
- Lieblings-Mountainbike-Strecke / *Favoriete moutainbikecircuit*
- Große Überfahrt des Zentralmassivs („GTMC") per Mountainbike / *Mountainbikeroutes door het Centraal Massief*
- Variante der „GTMC" per Mountainbike / *Variant op de GTMC-MTB*
- Die Abschnitte weisen stärkere Höhenunterschiede auf als die anderen / *Er is meer hoogteverschil dan op andere trajecten*
- Ländliche Strecke mit wenig Geschäften und Dienstleistungen / *Langs deze plattelandsroute zijn er weinig winkels of diensten beschikbaar*
- Mountainbike-Abfahrtpiste / *Down hill parcours voor MTB*
- Abschnitte, die mit dem Label „Tourisme & Handicap" (Tourismus & Behinderung) ausgezeichnet sind, für körperliche, geistige und auditive Beeinträchtigungen : / *Routes met label „toerisme en handicap" voor mensen met een lichamelijke, intellectuele of auditieve beperking :*
  - Charnay-lès-Mâcon - Prissé (3,2 km)
  - Cluny - Buxy (33,3 km)
  - Iguerande - Saint-Yan (25 km)

ITINÉRANCE VERTE en AUTUNOIS - MORVAN
Expert VTT / 27 km
Autun ↔ Anost

LE TOUR DE BOURGOGNE À VÉLO - 800 km
Intermédiaire VTC / 150 km
Santenay ↔ Cronat

LA VOIE VERTE DU MORVAN AUX VIGNOBLES
Famille VTC / 47 km
Autun ↔ Santenay

LA GRANDE TRAVERSÉE du MASSIF CENTRAL à VTT - 1400 km
Expert VTT / 172 km Cussy-en-Morvan ↔ Bourbon-Lancy

LA VOIE BLEUE, MOSELLE-SAÔNE À VÉLO - 700 km
Intermédiaire VTC / 106 km Mont-lès-Seurre ↔ Mâcon

LA GRANDE BOUCLE de BOURGOGNE DU SUD
Famille VTC / 145 km
Mâcon ↔ Chalon-sur-Saône

LA VOIE BRESSANE
Famille VTC / 68 km
Chalon-sur-Saône ↔ Lons-le-Saunier

EUROVELO 6 - 4500 km
Expert VTC / 228 km
Mont-lès-Seurre ↔ Cronat

LA VÉLOIRE - 140 km
Famille VTC / 34 km
Paray-le-Monial ↔ Iguerande

- Mountainbike-Gelände FFC (Französicher Radsportverband) / *Accreditatie door het FFC (Frans ANWB)*
- Standort mit der Auszeichnung „Grand Site de France" / *Natuurmonumenten met het label „Grands Sites de France"*
- TGV-Bahnhof / *TGV-station*
- Fremdenverkehrsamt, Touristeninformation / *V.V.V.*
- Campingplatz / *Camping in een straal van 5 km*
- Fahrradmuseum / *Fietsmuseum*
- Aussichtspunkte entlang der „Voies Vertes" / *Mooi uitzicht vanaf het fietspad*
- Parkplatz auch für Behinderte zugänglich / *Parkeerplaats toegankelijk voor gehandicapten*
- Parkplatz / *Parkeerplaats*
- Trinkwasserstelle / *Drinkwaterpunt*
- Picknickplatz / *Picknickplaats*
- Spielplatz / *Speelterrein*
- Fahrradfreundliche Stadt und Region / *Label „Fietstoeristen hartelijk welkom"*
- Naturschutzgebiet / *Beschermd natuurgebied*
- Nahverkehrsbahnhof / *Treinstation*
- Toiletten / *Toiletten*
- Fahrradverleih, -reparatur / *Verhuur en reparatie van fietsen*
- Wasch-, Pump-, Wartungsstation / *Fiets wassen, banden oppompen, onderhoud*
- Ladestation für E-Bikes / *Oplaadpunt voor e-bikes*
- Überdachter Fahrradabstellplatz / *Fietsenhok*
- Service-Bereich für Wohnmobile / *Staanplaats voor camping cars*
- Anlegestelle, Hafen / *Aanlegplaats, haven*
- Weinbaugebiet / *Wijngaarden*

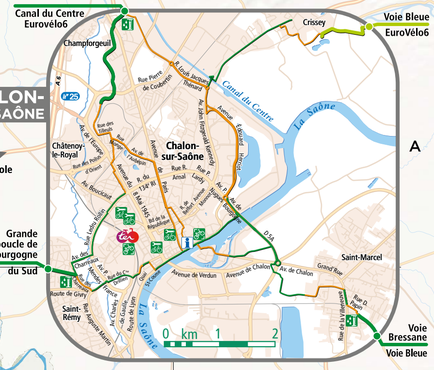

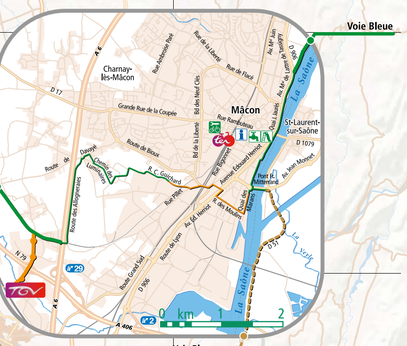

0 km 5 10 15

ACTUAL cartographie
Cartographie ACTUAL - +33 (0)3 25 71 20 20 - 25393
REPRODUCTION INTERDITE SAUF AUTORISATION - 11/22
http://www.actual.tm.fr - actual@actual.tm.fr